

## **Auf den Spuren des Bären!**

**Dolomiti di Brenta Bike:** eine doppelte Tour mit dem Mountainbike, von Bikern für Biker geschaffen, als Tour durch ein noch unberührtes und einzigartiges Gebiet. Bis ins Detail geplant und mit viel Aufwand vorbereitet, um nicht nur Amateur-Bikern, sondern auch Profi-Sportlern etwas zu bieten, endlich ist sie fertig, um die ersten Pioniere zu empfangen!

Eine faszinierende Tour gegen den Uhrzeigersinn entlang der herrlichen Brenta-Dolomiten, das Ergebnis eines morphologischen und geologischen Meisterwerks, das einzigartige und reine Emotionen weckt, von der Romantik der rot-gefärbten Gipfel und der grünen Weiden bis hin zu den Gebirgsdörfern am Rande des Adamello-Brenta-Naturparks. Eine organisierte Tour durch Täler, Dörfer, Kulturen, Leute und Traditionen, von den blühenden Apfelbäumen bis hinauf in die Berge, vorbei an Feldern, Wäldern, Weiden, Felsen!

### **Organisieren Sie Ihre persönliche Dolomiti Brenta Bike Tour/MTB Urlaub und Reise!**

#### **Die neue Online Tourenplaner**

#### **Dolomiti Brenta Bike On-demand macht's möglich!**

Der Online-Tourenplaner macht individuelle Reisewünsche ganz einfach: wählen Sie Anreisedatum, Startpunkt, gewünschte DBB Tour, Unterkunft und alle Ihre Wünsche...und Ihre DBB-Reise ist einfach organisiert!

Fragen Sie weitere Informationen und wir könnten Ihnen gerne mit Buchungen und Infos weiter helfen.

### **Bist Du ein wahrer Biker?**

### **Die Dolomiti di Brenta Bike "Expert"-Strecke ist gerade richtig!**

Die Strecke für den anspruchsvollen Sportler: unbefestigte Wege, Anstiege, die man in den Beinen spürt, bis hinauf auf fast 2300 m und rasante Abfahrten: 171 km MTB pur und 7700 m Gesamthöhenunterschied. Und weitere Strecken durch die einzelnen Gebiete, für diejenigen, die sich starken Emotionen hingeben möchten.

Weitere Info

### **Möchtest Du in aller Harmonie Rad fahren?**

## Deine Strecke ist die Dolomiti di Brenta Bike "Country"!





Eine Strecke für weniger trainierte Radfahrer, damit allen die Möglichkeit geboten wird, eine Tour in den Dolomiten zu genießen: Radwege, Schotterwege in Sicherheit, Landwege und einige Anstiege, um auf den Geschmack zu kommen, zusammen mit dem Mobilitätsservice: 136 km MTB pur und 4600 m Gesamthöhenunterschied.

[Weitere Info](#)

## Online Broschüre

Attached documents

•

- ◆  [Transfer bagagli 2012](#)(179.38 K)
- ◆  [Dolomiti Brenta Bike - ITALIANO](#)(2.31 M)
- ◆  [Dolomiti Brenta Bike - DEUTSCH](#)(2.4 M)
- ◆  [Transfer bagagli 2013](#)(3.86 M)

---

© 2007-2020 Dolomiti di Brenta Bike  
www.dolomitibrentabike.it.it  
info@dolomitibrentabike.it

---

[Drucken](#) [Schliessen](#)

---

Cookies erleichtern die Bereitstellung unserer Dienste. Mit der Nutzung unserer Dienste erklären Sie sich damit einverstanden, dass wir Cookies verwenden. Weitere Informationen [Details](#)

Ok